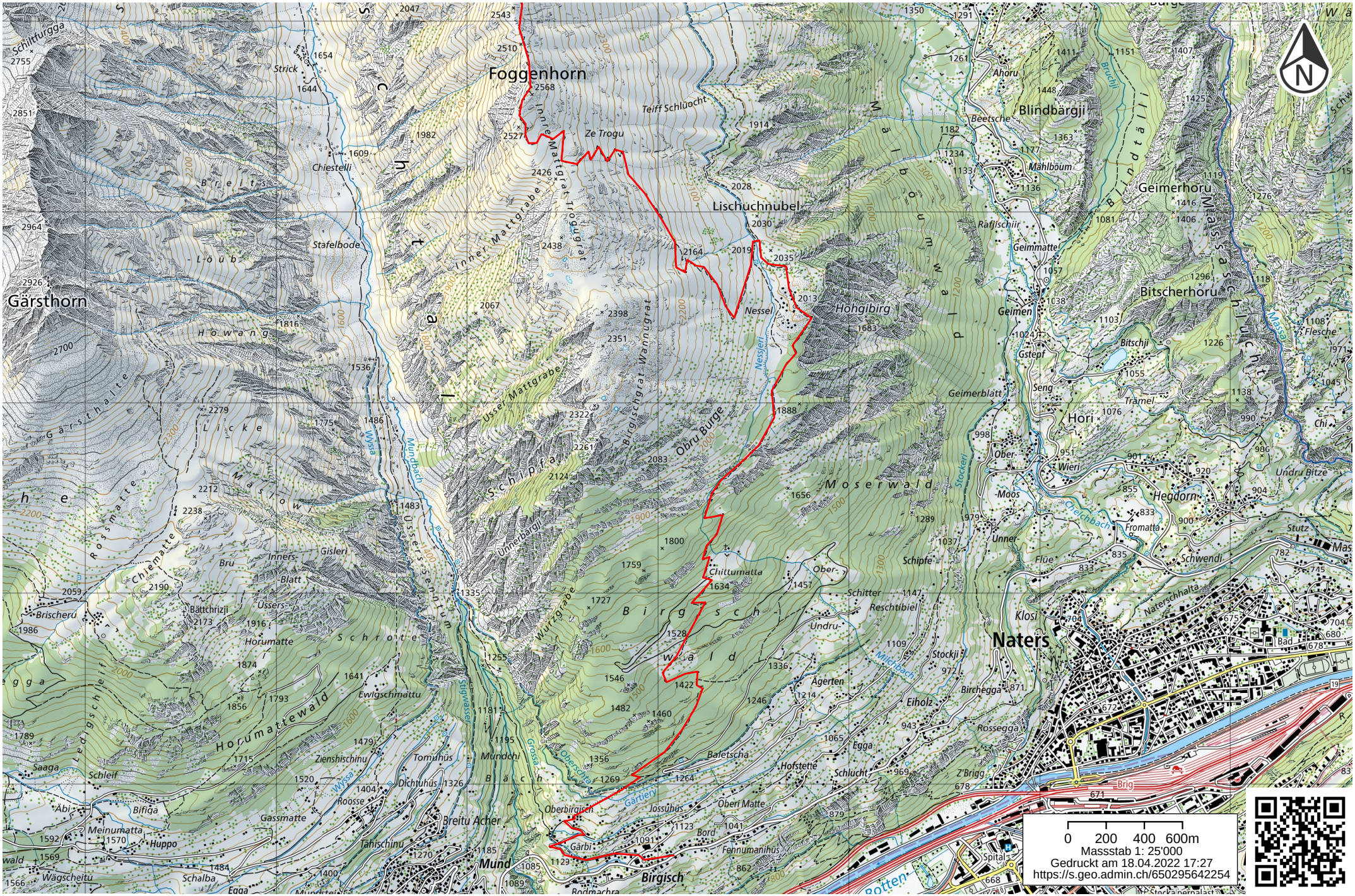
Foggenhorn
Lischuchnubel
Gärsthorn
Blindbärgji
Geimerhorn
Bitscherhorn
Hohgibirg
Moserwald
Naters
Hegdorn
Hori
Mund
Birgisch
Birgischgrat
Innere Mattgrat
Inner Mattgrabe
Ussere Mattgrabe
Ussers Sennhum
Horumattewald
Ledigschleif
Ussers Schroten
Schlipfa
Obru Burge
Wannugrat
Ussers Mattgrabe
Ussers Sennhum
Ussers Schroten

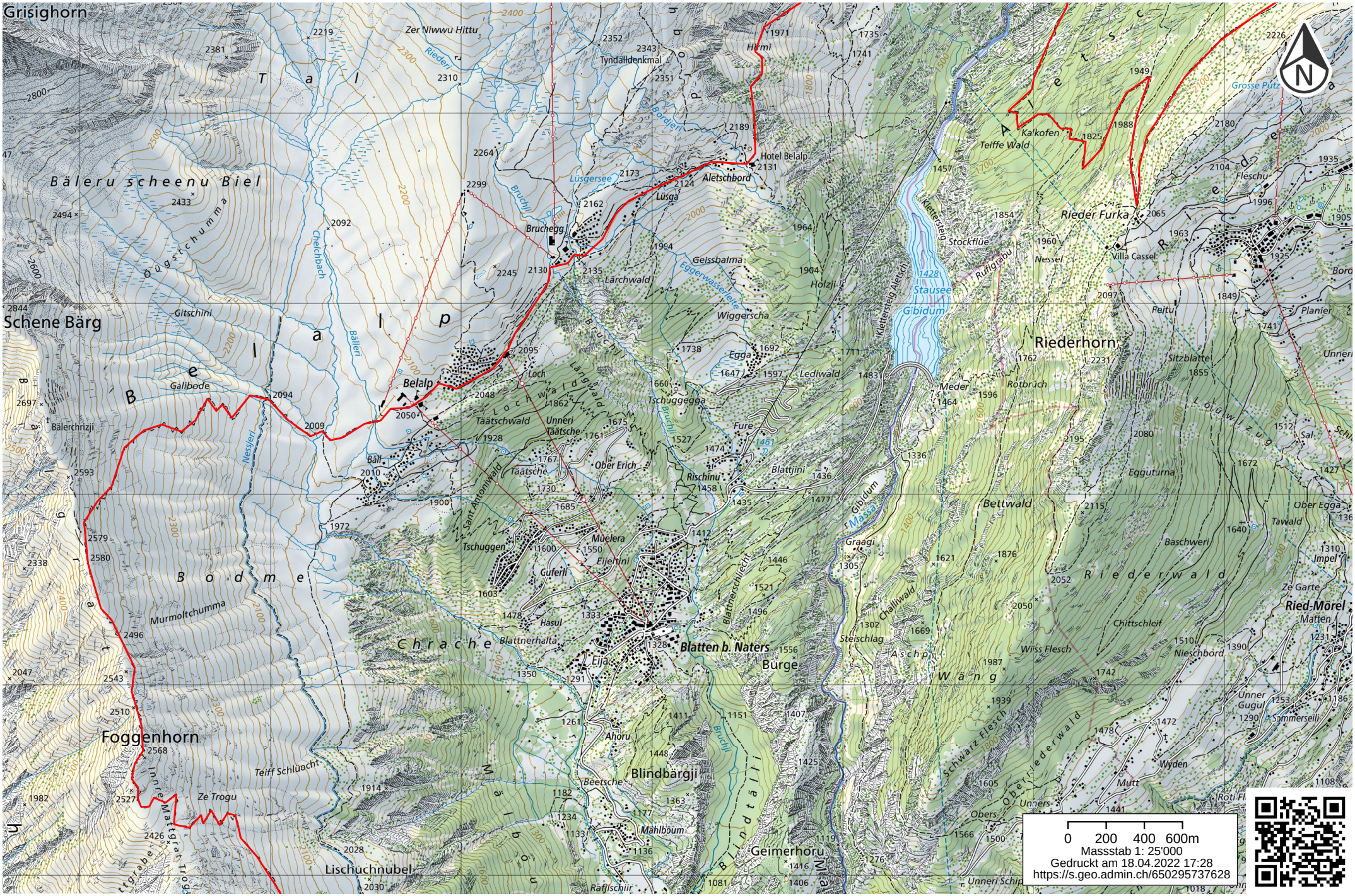

Schweizerische Eidgenossenschaft
Confédération suisse
Confederazione Svizzera
Confederaziun svizra
In collaboration with the cantons

www.geo.admin.ch ist ein Portal zur Einsicht von geolokalisierten Informationen, Daten und Diensten, die von öffentlichen Einrichtungen zur Verfügung gestellt werden
Haftung: Obwohl die Bundesbehörden mit aller Sorgfalt auf die Richtigkeit der veröffentlichten Informationen achten, kann hinsichtlich der inhaltlichen Richtigkeit, Genauigkeit, Aktualität, Zuverlässigkeit und Vollständigkeit dieser Informationen keine Gewährleistung übernommen werden.Copyright, Bundesbehörden der Schweizerischen Eidgenossenschaft. http://www.disclaimer.admin.ch
© swisstopo, public.geo.admin.ch

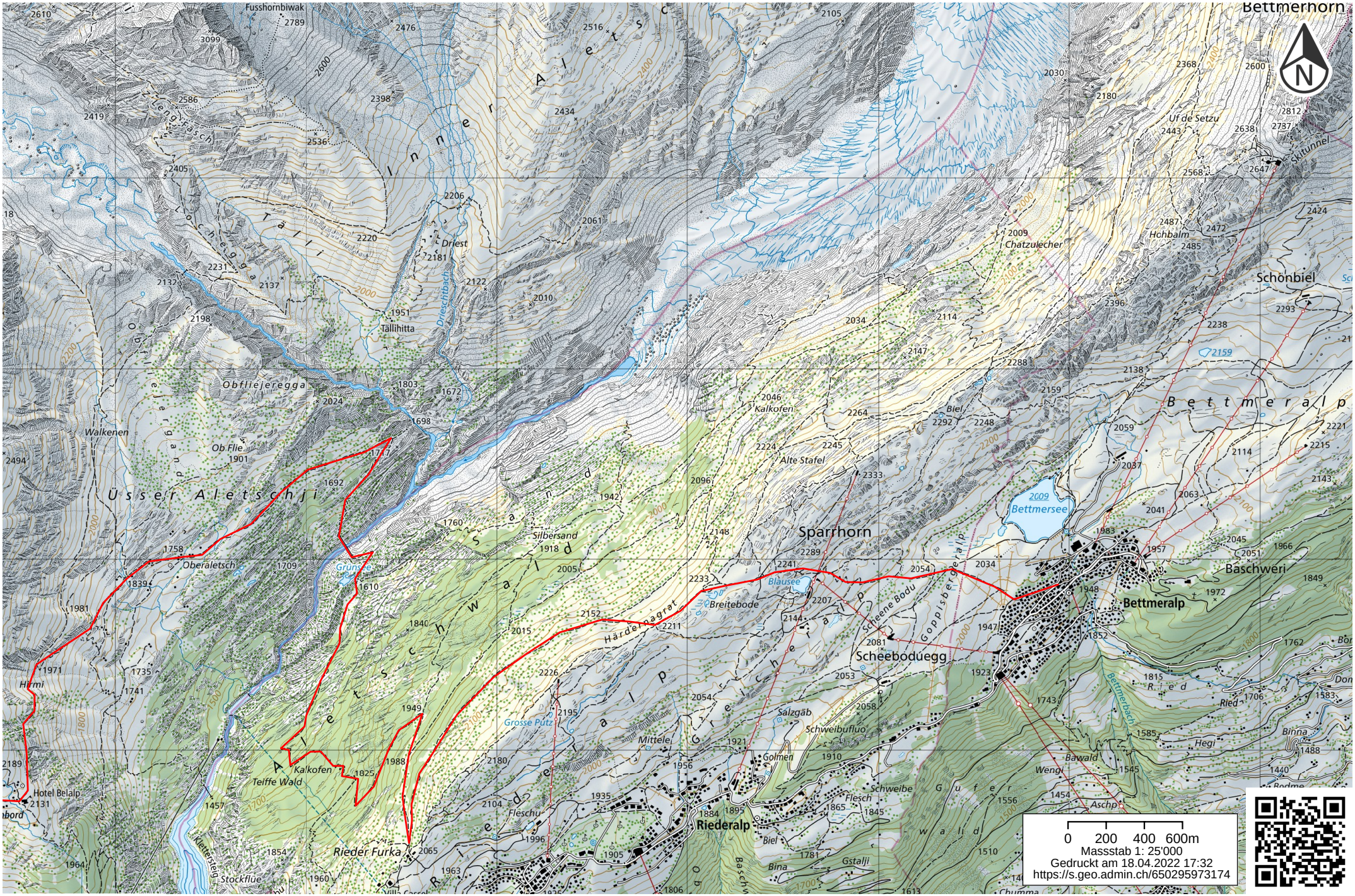

Schweizerische Eidgenossenschaft
Confédération suisse
Confederazione Svizzera
Confederaziun svizra
In collaboration with the cantons

www.geo.admin.ch ist ein Portal zur Einsicht von geolokalisierten Informationen, Daten und Diensten, die von öffentlichen Einrichtungen zur Verfügung gestellt werden
Haftung: Obwohl die Bundesbehörden mit aller Sorgfalt auf die Richtigkeit der veröffentlichten Informationen achten, kann hinsichtlich der inhaltlichen Richtigkeit, Genauigkeit, Aktualität, Zuverlässigkeit und Vollständigkeit dieser Informationen keine Gewährleistung übernommen werden.Copyright, Bundesbehörden der Schweizerischen Eidgenossenschaft. http://www.disclaimer.admin.ch
© swisstopo, public.geo.admin.ch