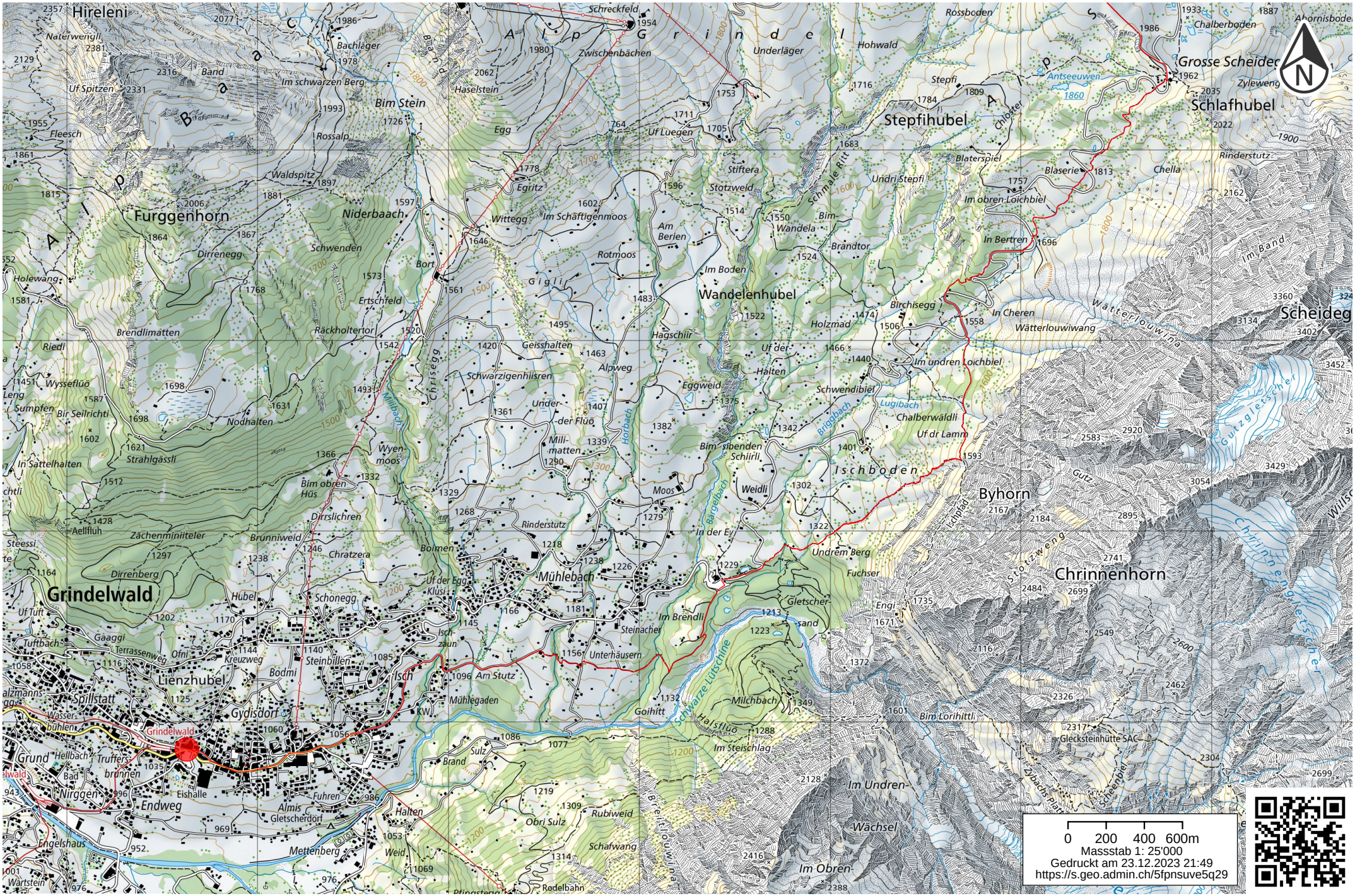

Schweizerische Eidgenossenschaft
Confédération suisse
Confederazione Svizzera
Confederaziun svizra
In collaboration with the cantons

www.geo.admin.ch ist ein Portal zur Einsicht von geolokalisierten Informationen, Daten und Diensten, die von öffentlichen Einrichtungen zur Verfügung gestellt werden
Haftung: Obwohl die Bundesbehörden mit aller Sorgfalt auf die Richtigkeit der veröffentlichten Informationen achten, kann hinsichtlich der inhaltlichen Richtigkeit, Genauigkeit, Aktualität, Zuverlässigkeit und Vollständigkeit dieser Informationen keine Gewährleistung übernommen werden.Copyright, Bundesbehörden der Schweizerischen Eidgenossenschaft. http://www.disclaimer.admin.ch
© swisstopo, User local file

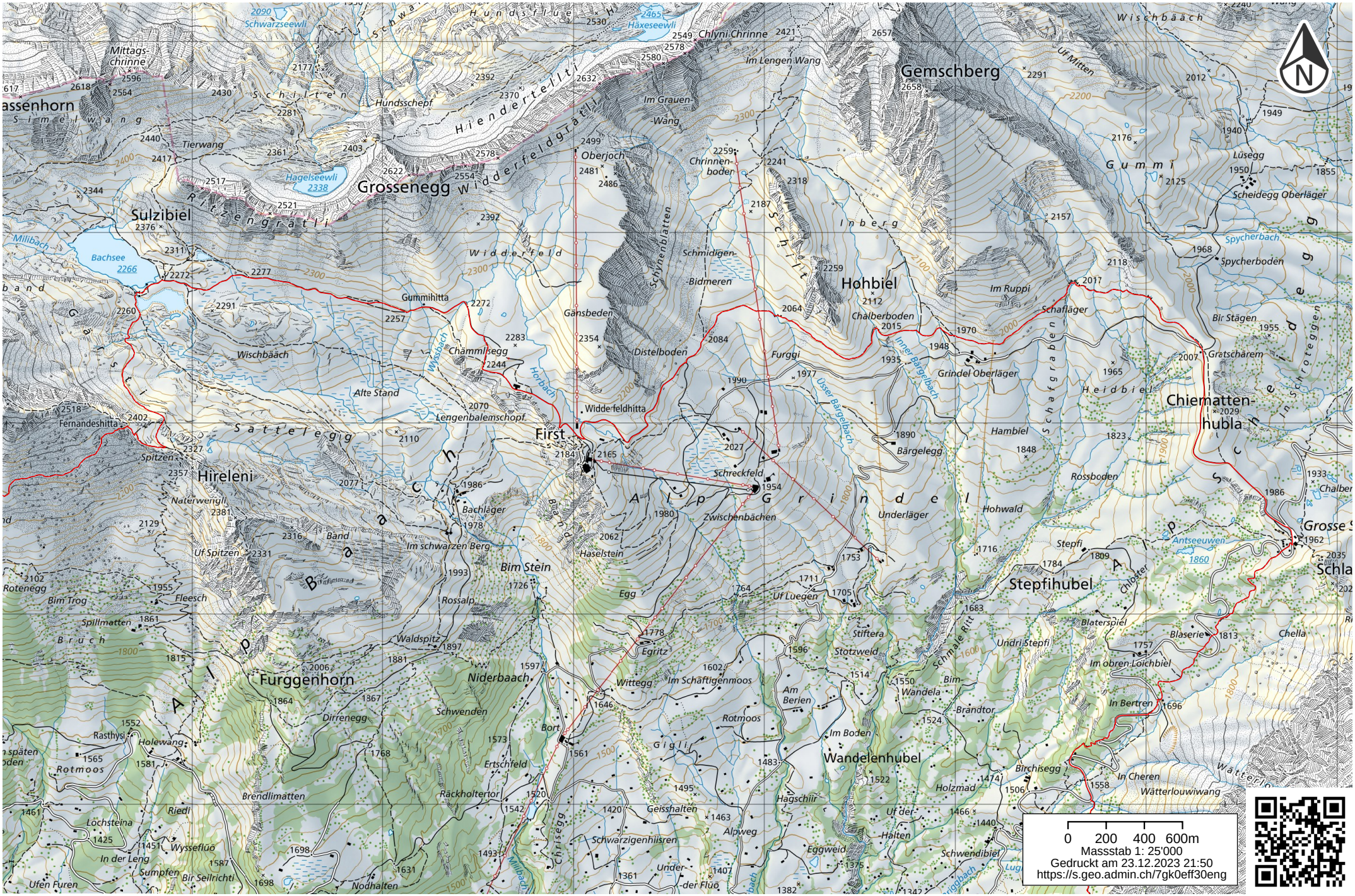

Schweizerische Eidgenossenschaft
Confédération suisse
Confederazione Svizzera
Confederaziun svizra
In collaboration with the cantons

www.geo.admin.ch ist ein Portal zur Einsicht von geolokalisierten Informationen, Daten und Diensten, die von öffentlichen Einrichtungen zur Verfügung gestellt werden
Haftung: Obwohl die Bundesbehörden mit aller Sorgfalt auf die Richtigkeit der veröffentlichten Informationen achten, kann hinsichtlich der inhaltlichen Richtigkeit, Genauigkeit, Aktualität, Zuverlässigkeit und Vollständigkeit dieser Informationen keine Gewährleistung übernommen werden.Copyright, Bundesbehörden der Schweizerischen Eidgenossenschaft. http://www.disclaimer.admin.ch
© swisstopo, User local file

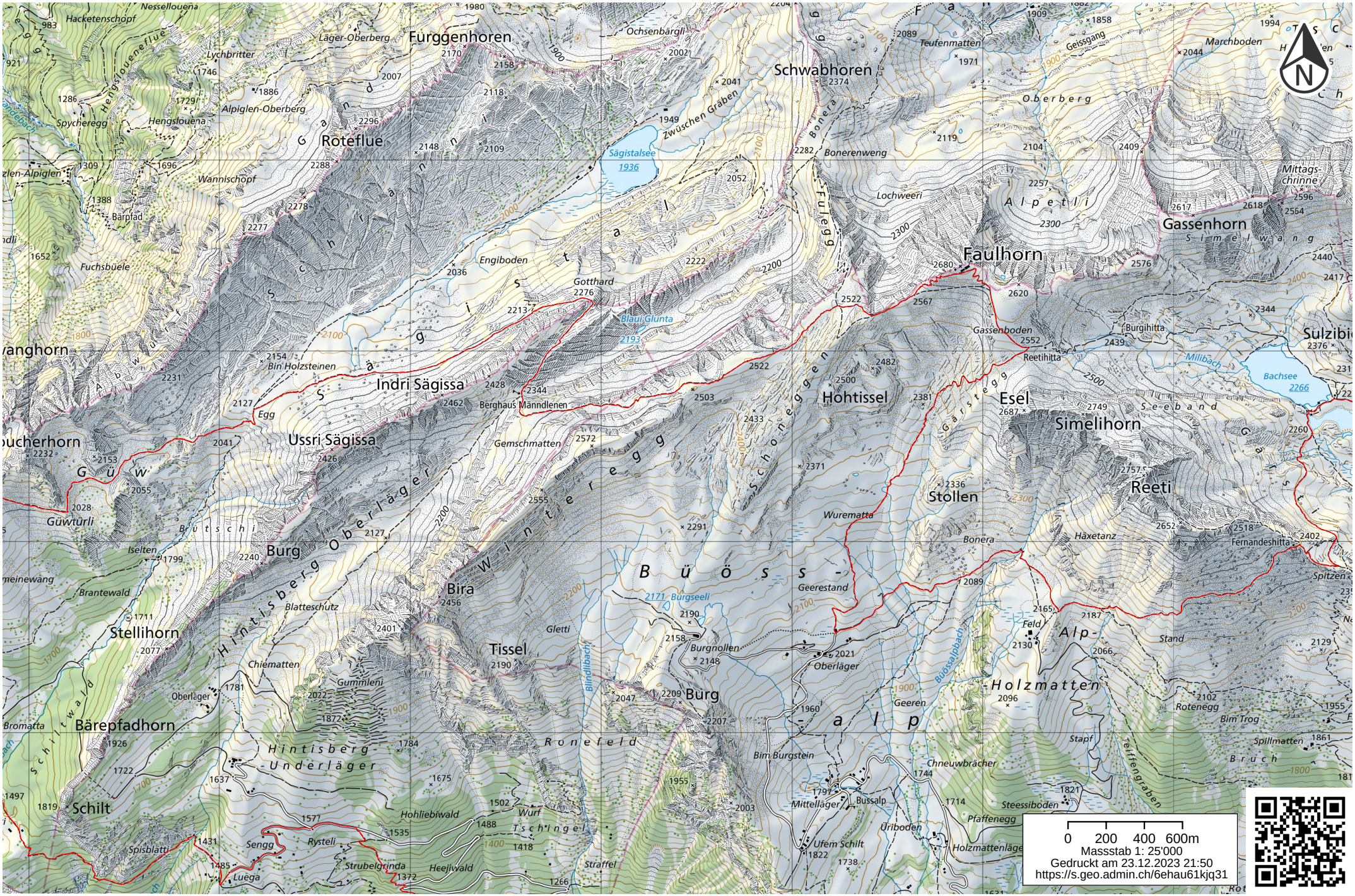

Schweizerische Eidgenossenschaft
Confédération suisse
Confederazione Svizzera
Confederaziun svizra
In collaboration with the cantons

www.geo.admin.ch ist ein Portal zur Einsicht von geolokalisierten Informationen, Daten und Diensten, die von öffentlichen Einrichtungen zur Verfügung gestellt werden
Haftung: Obwohl die Bundesbehörden mit aller Sorgfalt auf die Richtigkeit der veröffentlichten Informationen achten, kann hinsichtlich der inhaltlichen Richtigkeit, Genauigkeit, Aktualität, Zuverlässigkeit und Vollständigkeit dieser Informationen keine Gewährleistung übernommen werden.Copyright, Bundesbehörden der Schweizerischen Eidgenossenschaft. http://www.disclaimer.admin.ch
© swisstopo, User local file

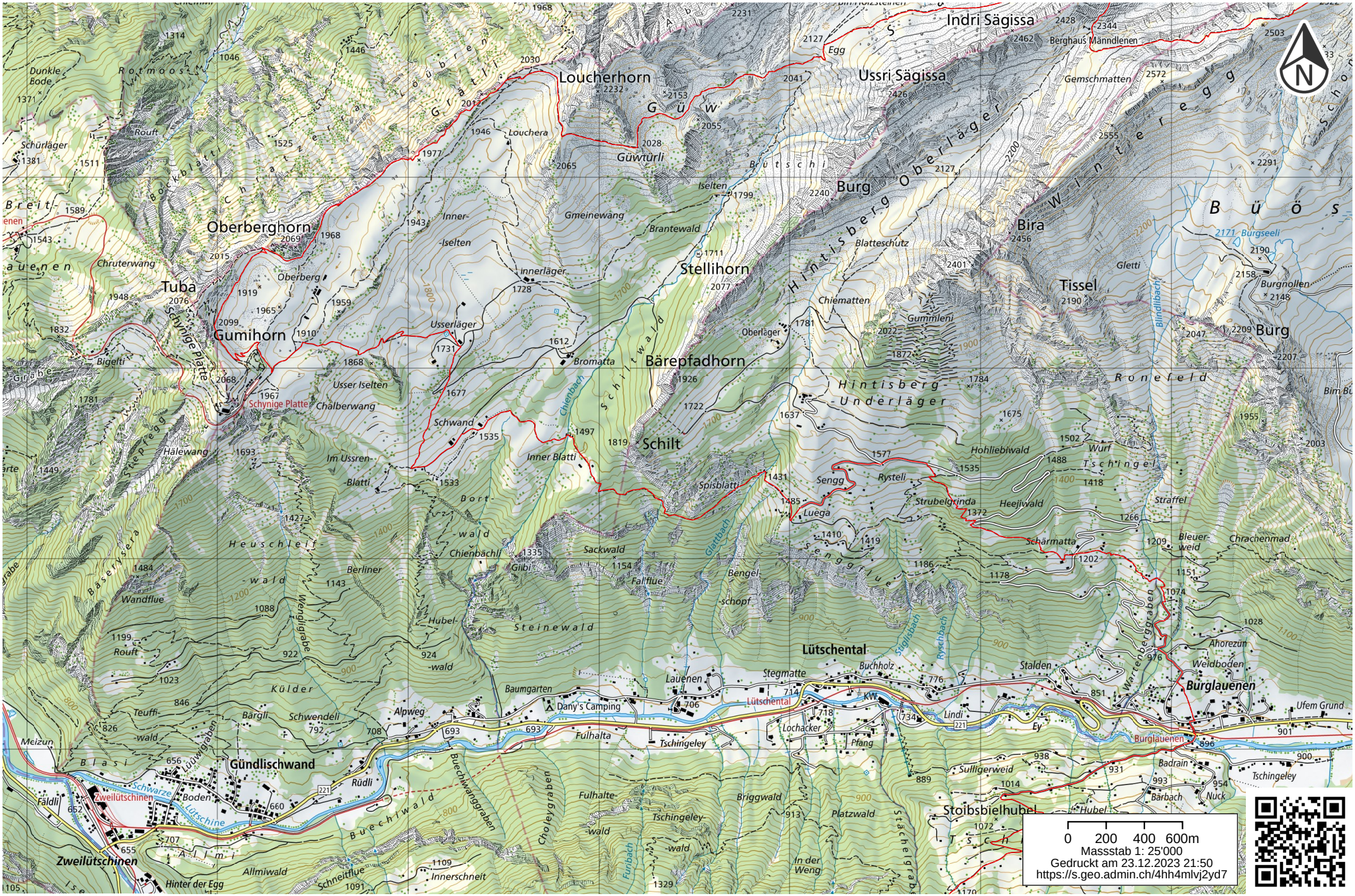

0 200 400 600m
Massstab 1: 25'000
Gedruckt am 23.12.2023 21:50
https://s.geo.admin.ch/4hh4mlvj2yd7

Schweizerische Eidgenossenschaft
Confédération suisse
Confederazione Svizzera
Confederaziun svizra
In collaboration with the cantons

www.geo.admin.ch ist ein Portal zur Einsicht von geolokalisierten Informationen, Daten und Diensten, die von öffentlichen Einrichtungen zur Verfügung gestellt werden
Haftung: Obwohl die Bundesbehörden mit aller Sorgfalt auf die Richtigkeit der veröffentlichten Informationen achten, kann hinsichtlich der inhaltlichen Richtigkeit, Genauigkeit, Aktualität, Zuverlässigkeit und Vollständigkeit dieser Informationen keine Gewährleistung übernommen werden.Copyright, Bundesbehörden der Schweizerischen Eidgenossenschaft. http://www.disclaimer.admin.ch
© swisstopo, User local file

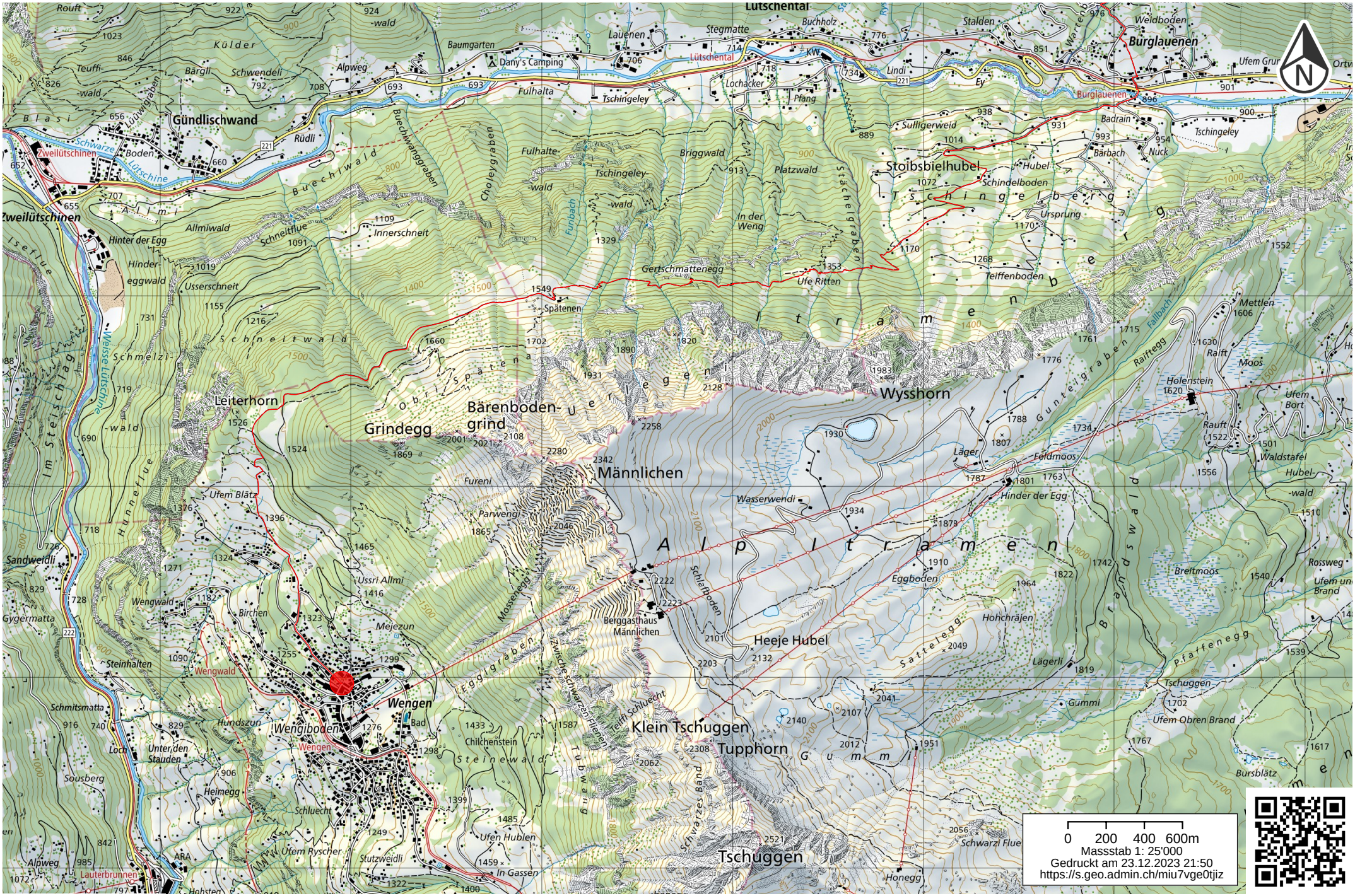
Lütschental
Burglauenen
Gündlischwand
Zweilütschinen
Stoibsbielhubel
Tschingelberg
Wysshorn
Leiterhorn
Grindegg
Bärenboden-grind
Männlichen
Alpltramen
Heeje Hubel
Wengen
Wengiboden
Klein Tschuggen
Tupphorn
Tschuggen
Berggasthaus Männlichen
Dany's Camping
Holenstein
Mettlen
Rauft
Raiftegg
Gunteligraben
Fallbach
Brandswald
Pfaffenegg
Tschuggen
Ufem Obren Brand
Breitmoos
Rossweg
Ufem Bort
Waldstafel
Hubel-wald
Hinder der Egg
Feldmoos
Läger
Wasserwendi
Eggboden
Hohchräjen
Lägerli
Gummi
Sattelegg
Schlafboden
Mossenegg
Eggigraben
Zwische schwarzen Flühen
Tubwang
Steinewald
Chilchenstein
Hundszun
Schmitsmatta
Steinhalten
Wengwald
Birchen
Mejezun
Ussri Allmi
Ufem Blätz
Sandweidli
Gygermatta
Hunneflue
Im Steischlag
Weisse Lütschine
Schwarze Lütschine
Lauterbrunnen
Alpweg
Sousberg
Heimegg
Schlucht
Ufem Ryscher
Stutzweidli
In Gassen
Honegg
Schwarzes Band
Schwarzi Flue
Bursblätz
Ufem Grur
Badrain
Bärbach
Nuck
Tschingeley
Sulligerweid
Schindelboden
Ursprung
Teiffenboden
Ufe Ritten
Gertschmattenegg
In der Weng
Platzwald
Briggwald
Fulhalte-wald
Tschingeley-wald
Stächelgraben
Funbach
Choleygraben
Buechwanggraben
Buechiwald
Allmi
Allmiwald
Schneitflue
Innerschneit
Usserschneit
Hinter der Egg
Hinder-eggwald
Schneitwald
Schmelzi-wald
Obri Spatenalp
Spätenen
Furenl
Parwengi
Ufem Blätz
Lauenen
Stegmatte
Buchholz
Stalden
Weidboden
Lindi
Ey
Lochacker
Pfang
Fulhalta
Tschingeley
Baumgarten
Alpweg
Schwendeli
Bärgli
Teuffi-wald
Küldi
Rüdli
Boden
Lütschine
Lütschinen
Rouft
Wengen
Bad
Chilchenstein
Unter den Stauden
Loch
Schlucht
Ufem Hublen
In Gassen
Stutzweidli
Ufem Ryscher
ARA
Hohsten
Schmitsmatta
Hundszun
Wengiboden
Wengen
Wengwald
Birchen
Mejezun
Ussri Allmi
Steinhalten